




РЕПУБЛИКА БЪЛГАРИЯ

МИНИСТЕРСТВОТО НА РЕГИОНАЛНОТО РАЗВИТИЕ И БЛАГОУСТРОЙСТВО И  
МИНИСТЕРСТВОТО НА ПРАВОСЪДИЕТО



ВХОДЯЩ № 1148/09.05.2013  
ПАРТИДА: 31810  
Съдия по Вписванията:

УТВЪРЖДАВАМ: .....

КМЕТ НА ОБЩИНА:  
ТАНЯ ВЕНКОВА ХРИСТОВА

Вписване по ЗС/ПВ  
Служба по вписванията гр. Габрово:  
СЪДИЯ ПО ВПИСВАНИЯТА:

ЕИК: 000215630

АКТ № 1709

ЗА ЧАСТНА ОБЩИНСКА СОБСТВЕНОСТ

Регистър VI  
Досие 1709ч

1.ДАТА НА СЪСТАВЯНЕ	26.04.2013 г.
2.ПРАВНО ОСНОВАНИЕ	Чл.2,ал.1,т.1 от ЗОС, Протоколно решение № 1 от 29.12.2008 г. на комисията по чл. 19,ал.2 от ЗСПЗЗ,одобрено със Заповед № РД-ЗА-54/30.12.2008 г. на Директора на ОДЗ, гр.Габрово и Скица № 2659/15.04.2013 г. на Службата по геодезия, картография и кадастър гр. Габрово
3.ВИД И ОПИСАНИЕ НА ИМОТА	<b>Поземлен имот с идентификатор 14218.333.605</b> / едно четири две едно осем точка три три три точка шест нула пет/ по кадастралната карта и кадастралните регистри на гр. Габрово, находящ се в местност Оградата, незастроен. Площ: 1774/ хиляди седемстотин седемдесет и четири / кв.м. Трайно предназначение на територията: Земеделска. Начин на трайно ползване: Изоставена орна земя.
4.МЕСТОНАХОЖДЕНИЕ НА ИМОТА	-Област Габрово, община Габрово, гр. ГАБРОВО, м. Оградата Кадастрален идентификатор 14218.333.605 ( едно четири две едно осем точка три три три точка шест нула пет ); землище Етъра
5.ГРАНИЦИ НА ИМОТА	имоти: 14218.333.604, 14218.333.602, 14218.333.603, 14218.333.569, 14218.333.607, 14218.333.606, 14218.538.201, 14218.538.202.
6.ДАНЪЧНА ОЦЕНКА НА ИМОТА КЪМ МОМЕНТА НА УТВЪРЖДАВАНЕ НА АКТА:	59.16 лв.( петдесет и девет лв. и шестнадесет ст.)

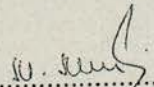


7.СЪСОБСТВЕНИЦИ

8.НОМЕР И ДАТА НА  
СЪСТАВЕНИ ПО-РАНО  
АКТОВЕ

9.ПРЕДОСТАВЕНИ ПРАВА ЗА УПРАВЛЕНИЕ:

10.АКТОСЪСТАВИТЕЛ:  
Милка Атанасова Мирчева - гл.специалист

  
.....  
( Подпис )

11.ЗАБЕЛЕЖКИ:





АГЕНЦИЯ ПО ГЕОДЕЗИЯ,  
КАРТОГРАФИЯ И КАДАСТЪР

14 09  
София 1618, кв. ПАВЛОВО, ул. Мисала №1  
ТЕЛ.: 02/818 83 83, ФАКС: 02/955 53 33  
ACAD@CADASTRE.BG \* WWW.CADASTRE.BG  
стр. 1 от 2

СЛУЖБА ПО ГЕОДЕЗИЯ, КАРТОГРАФИЯ И КАДАСТЪР - гр. ГАБРОВО

5300, Пл. "ВЪЗРАЖДАНЕ" №5, ет.4, 066/801644,  
gabrovo@cadastre.bg, acad\_gabro@mail.bg, БУЛСТАТ:130362903

## СКИЦА НА ПОЗЕМЛЕН ИМОТ № 2659 / 15.04.2013 г.

Поземлен имот с идентификатор 14218.333.605

Гр. Габрово, общ. Габрово, обл. Габрово

По кадастралната карта и кадастралните регистри, одобрени със **Заповед РД-18-19 / 18.05.2007г.**  
на **ИЗПЪЛНИТЕЛЕН ДИРЕКТОР НА АГКК**

Последно изменение със заповед: **няма издадена заповед за изменение в КККР**

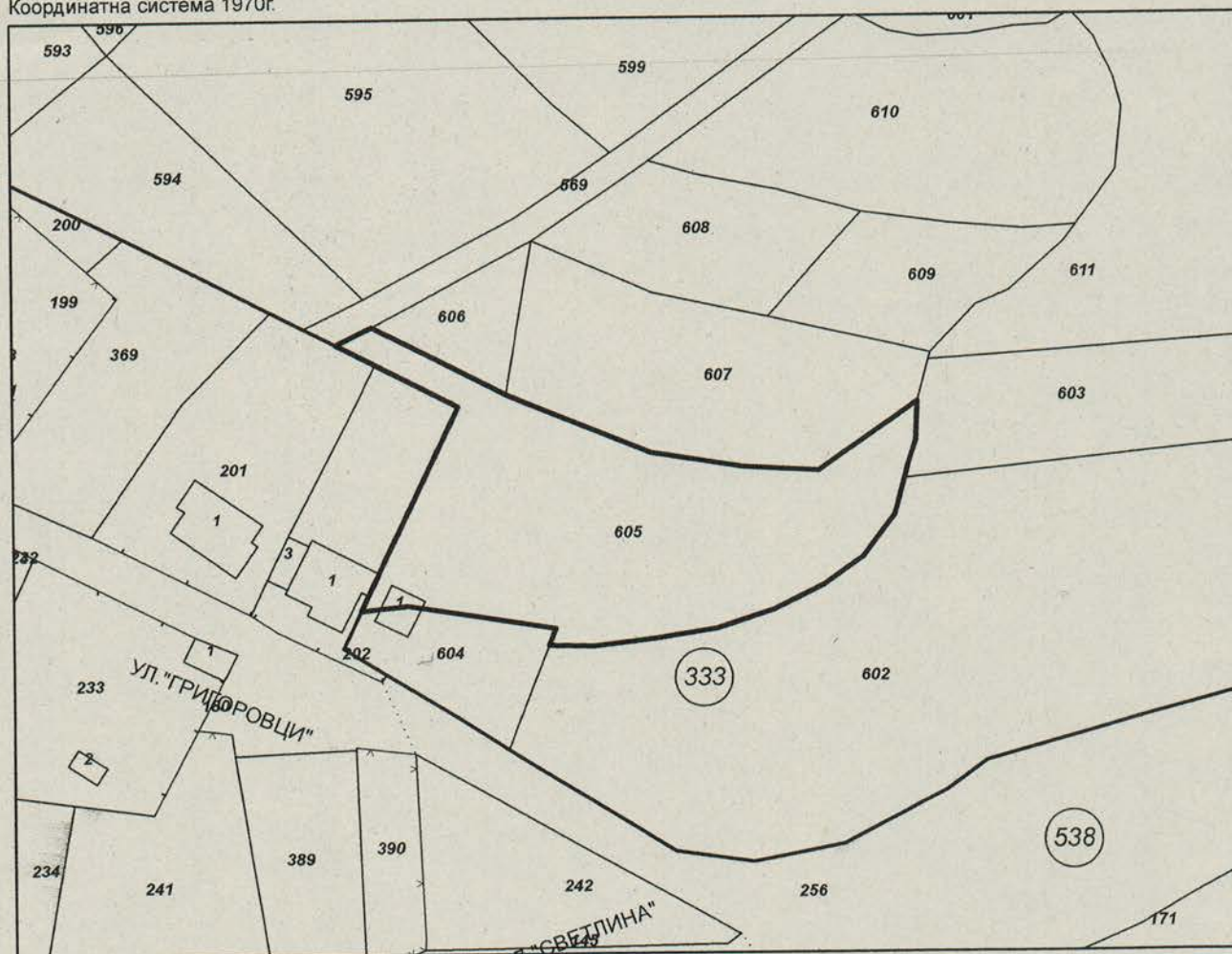
Адрес на поземления имот: **местност ОГРАДАТА**

Площ: **1774 кв.м**

Трайно предназначение на територията: **Земеделска**

Начин на трайно ползване: **Изоставена орна земя**

Координатна система 1970г.



М 1:1000

Номер по предходен план: 510001, квартал: 99030

Съседи: 14218.333.604, 14218.333.602, 14218.333.603, 14218.333.607, 14218.333.606,  
14218.538.201, 14218.538.202

Скица № 2659 / 15.04.2013 г. издадена въз основа на  
документ с входящ № 99-2245 / 12.04.2013 г.



инж. Нели Лазарова



Собственици:

**1. ЗЕМИ ПО ЧЛ.19 ОТ ЗСПЗЗ**

площ 1774 кв.м. от правото на собственост

Решение на ПК по чл.14, ал.1, т.1 от ЗСПЗЗ (чл.18ж, ал.1 от ППЗСПЗЗ) за възстановяване на право на собственост в стари реални граници № 6115 от 25.02.2009г., издаден от ОБЩИНСКА СЛУЖБА

"ЗЕМЕДЕЛИЕ" - ГР. ГАБРОВО

Носители на други вещни права:


**няма данни**

**Сгради, които попадат върху имота**

1. Сграда **14218.333.604.1**: застроена площ **28 кв.м.**, брой етажи **1**, предназначение: **Селскостопанска сграда**

Скица № 2659 / 15.04.2013 г. издадена въз основа на документ с входящ № 99-2245 / 12.04.2013 г.



  
инж. Нели Лазарова